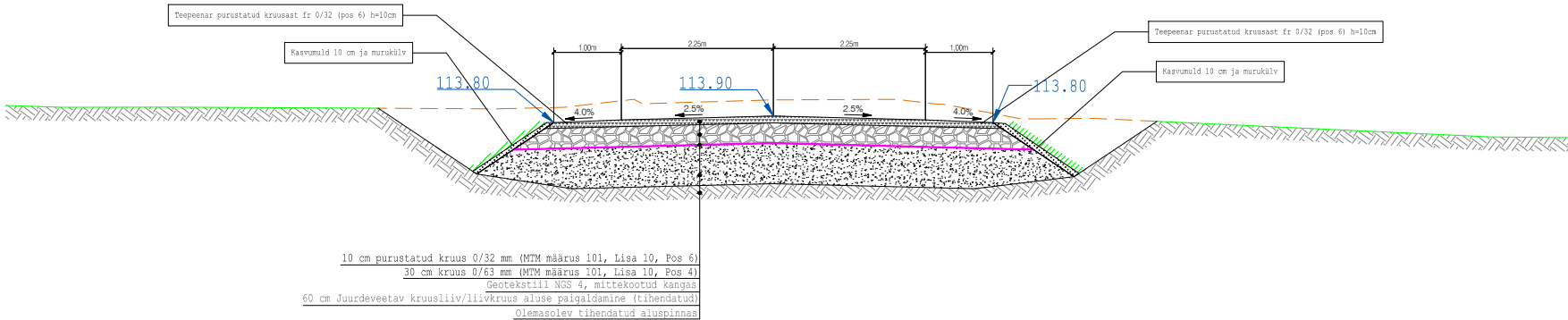
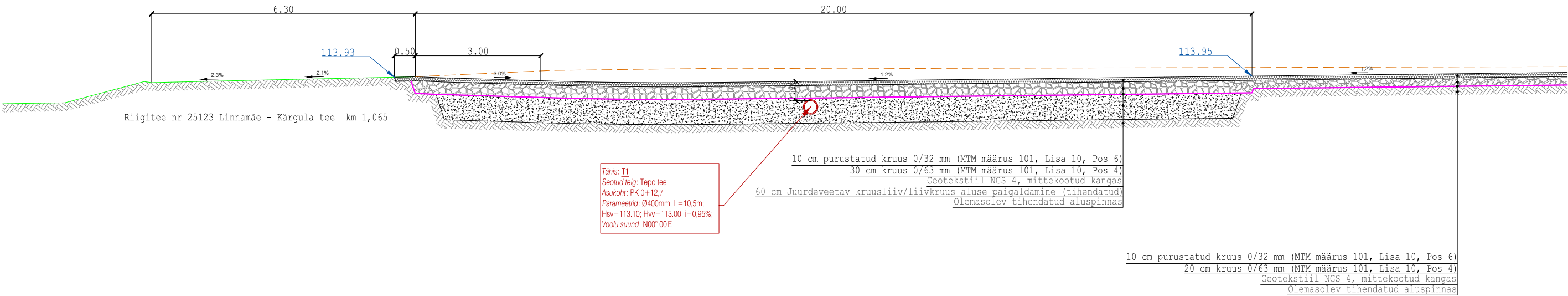


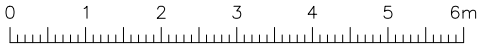
Tepo tee ristumiskoht riigiteega Linnamäe - Kärgula tee 25123
Ristprofiil M 1:50
LÕIGE A-A (PK 0+19,30)



Tepo tee ristumiskoht riigiteega Linnamäe - Kärgula tee 25123
Pikiprofiil M 1:50
LÕIGE B-B




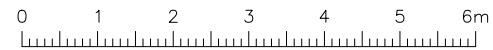
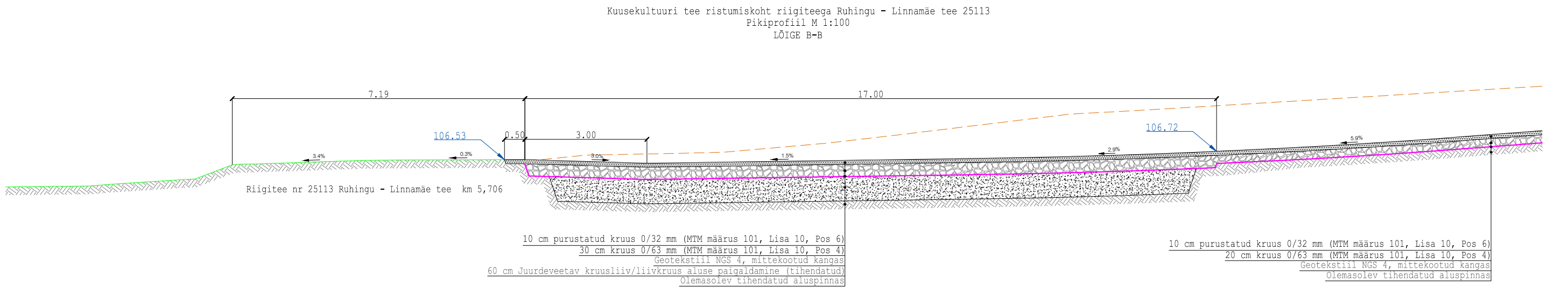
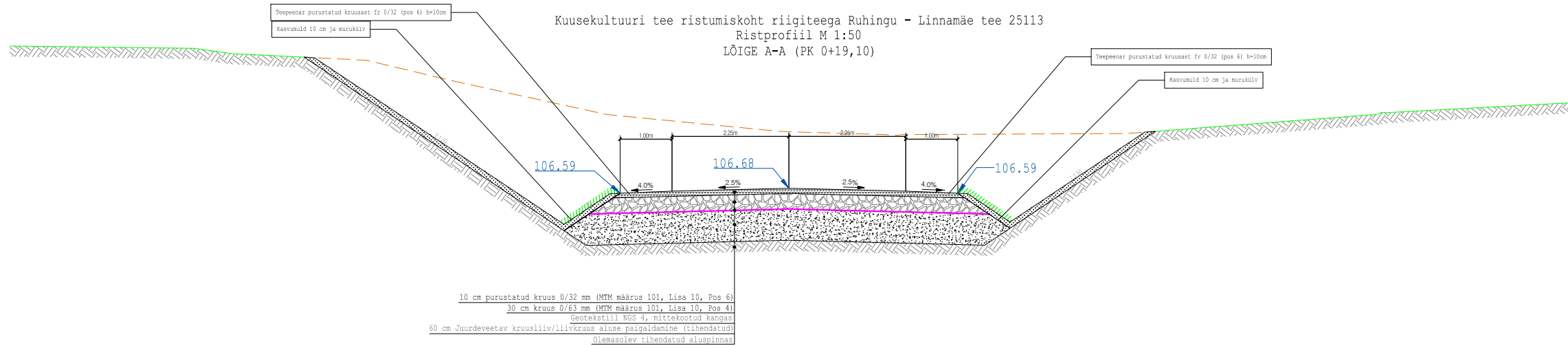
Tähis: T1
Seotud teig: Tepo tee
Asukoht: PK 0+12,7
Parameetrid: Ø400mm; L=10,5m;
Hsv=113.10; Hvv=113.00; i=0.95%;
Voolu suund: N00° 00'E



M 1:100


----- Väljakaev joon
----- Olemasolev maapind

<div><div><div>Reaalprojekt OU Vabaduse pst 174b 10917 Tallinn tel +372 608 11 00 www.reaalprojekt.ee reaalprojekt@reaalprojekt.ee</div></div></div>			Töö nimetus			Tepo ja Jaskaoja teed				
Tellija RMK Võrumaa metskond, Kagu region, Kagu Võru piirkond			Asukoht Linnamäe ja Rummi küla, Võru vald, Võru maakond							
Insener:	Kristo Evard		Joonise nimetus Tepo tee ristumiskoht riigiteega (Linnamäe - Kärgula tee 25123 riigitee km 1,065) Lõige A-A, Lõige B-B			Mõõtkaava M 1:100				
Vastutav insener: Jaan Luhaorg										
Insener: ...										
Projekti juht: Reio Vesiallik										
Fail / Kuupäev: P23085_PP_TL_4-03_lõiked.dwg / 19.12.2024			Töö nr P23085		Staadium PP		Kõide; eriosa TL		Joonise nr 4-03-01	



M 1:100

--- Väljakaeve joon
--- Olemasolev maapind

<div><div>Reaalprojekt OU Vabaduse pst 174b 10917 Tallinn tel +372 608 11 00 www.reaalprojekt.ee reaalprojekt@reaalprojekt.ee</div></div>			Töö nimetus			Tepo ja Jaskaoja teed		
Tellija RMK Võrumaa metskond, Kagu regioon, Kagu Võru piirkond			Asukoht			Linnamäe ja Rummi küla, Võru vald, Võru maakond		
Insener:	Kristo Evard		Joonise nimetus Kuusekultuuri tee ristumiskoht riigiteega (Ruhingu - Linnamäe tee 25113 riigitee km 5,706) Lõige A-A, Lõige B-B			Mõõtkaava M 1:100		
Vastutav insener:	Jaan Luhaorg							
Insener:	...							
Projektijuht:	Reio Vesiallik		Töö nr	Staadium	Kõide; eriosa	Joonise nr		
Fail / Kuupäev: P23085_PP_TL_4-03_lõiked.dwg / 19.12.2024			P23085	PP	TL	4-03-02		